












1. Présentation des outils

Différents outils de recherche et de navigation sont à votre disposition et se retrouvent dans la barre d'outils du navigateur cartographique.



Dans la plupart des cas, lorsque vous cliquez sur un bouton, une fenêtre s'ouvre à la droite de votre écran, vous donnant ainsi accès à toutes les fonctionnalités de l'outil sélectionné.

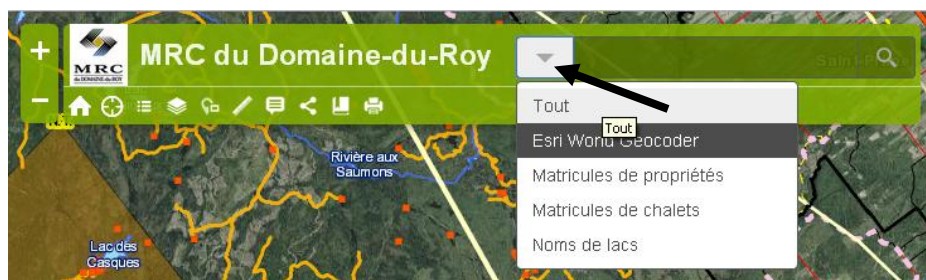
Voici une brève explication des fonctions offertes par chacun des boutons présents dans la barre d'outils :

	Outil	Description
	Zoom	Permet à l'utilisateur d'agrandir ou de réduire la vue. Il est également possible de le faire en utilisant la roulette de votre souris.
	Étendue par défaut	Permet à l'utilisateur d'afficher la vue globale du territoire.
	Rechercher mon site	Permet à l'utilisateur de localiser sa position actuelle.
	Légende	Permet à l'utilisateur d'afficher la légende.
	Couches	Permet à l'utilisateur d'afficher les couches d'information sélectionnables.
	Vue générale	Permet d'ouvrir une fenêtre montrant la localisation du site sélectionné par rapport au territoire de la MRC.
	Mesurer	Permet d'avoir accès à différents outils de mesure : superficie, distance et coordonnées. L'utilisateur peut par la suite, à l'aide du menu déroulant, sélectionner l'unité de mesure désirée.
	Détails	Permet d'avoir accès à un court descriptif relatif au navigateur cartographique et d'accéder au document d'aide en ligne.
	Partager	Permet de partager, par courriel ou sur les réseaux sociaux, la carte de l'utilisateur.
	Géosignets	Permet d'avoir accès à des vues prédéfinies par le gestionnaire du navigateur.
	Imprimer	Permet l'impression de cartes, en format jpeg ou pdf.

2. Utilisation du moteur de recherche

Le moteur de recherche inclus à la barre d'outils permet d'effectuer des recherches en fonction de différents paramètres que l'utilisateur peut sélectionner dans le menu déroulant :

- Matricules de propriétés
- Matricules de chalets
- Noms de lacs
- Banque de données ESRI (ESRI World Geocoder)
- Tout (recherche dans l'ensemble des données)



Il est possible que pour une recherche donnée, le moteur de recherche recense plusieurs résultats et que l'élément qui s'affiche ne soit pas celui recherché. En cliquant sur « *Afficher plus de résultats* », vous aurez accès à l'ensemble des résultats découlant de votre recherche.

